

commune de LEMBACH **plan local d'urbanisme (P.L.U.)**

4a1. plan de règlement 10000e (planche ouest)

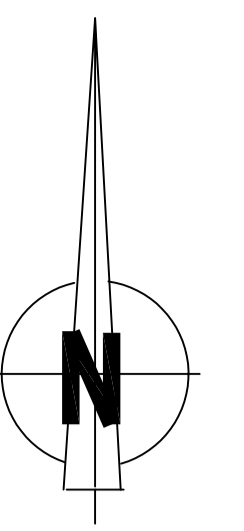
P.L.U. approuvé par délibération du conseil municipal du 21 décembre 2010



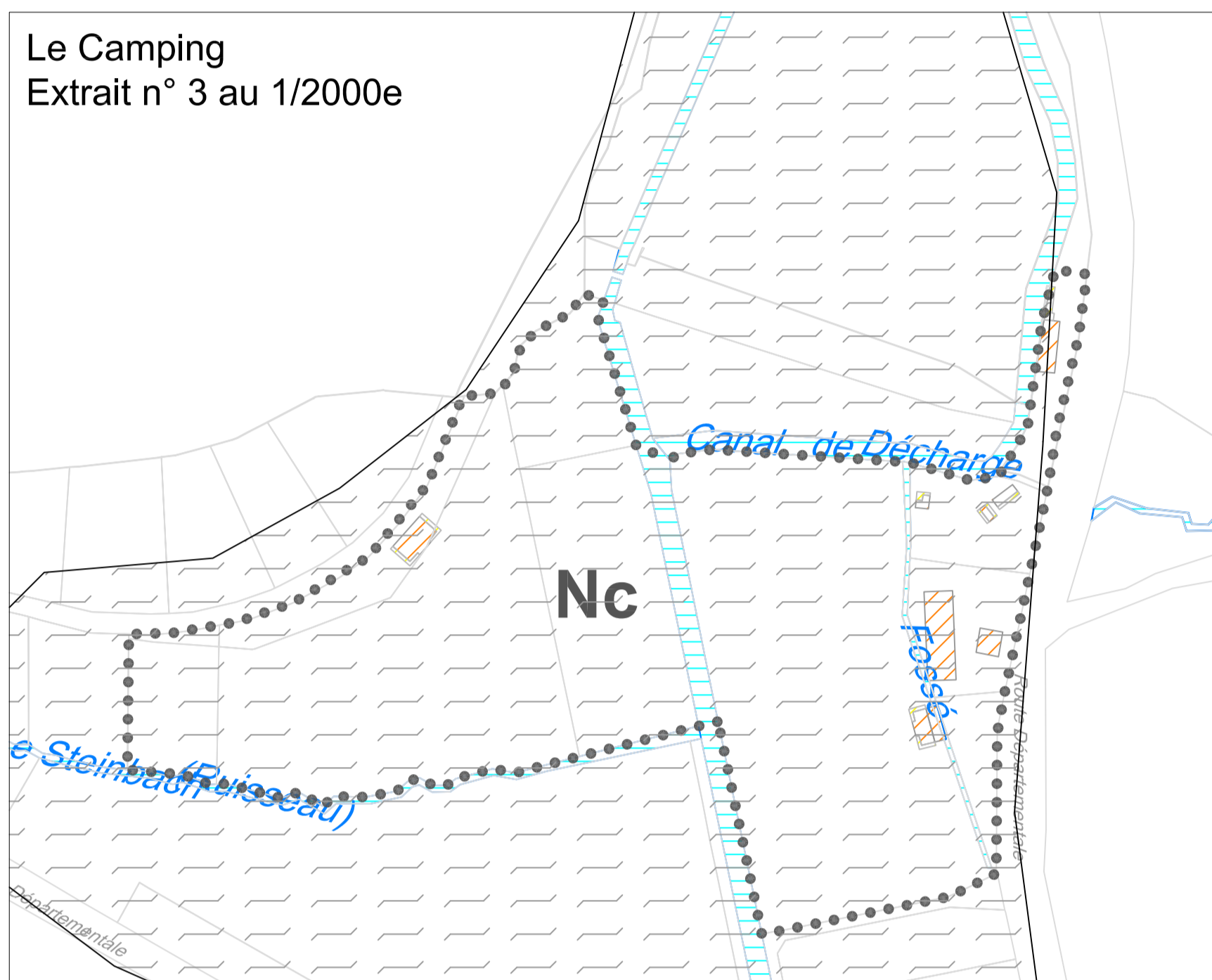
1. PRESCRIPTIONS EDICTEES PAR LE P.L.U.

- | | |
|---|--------------------------------------|
| A. LE ZONAGE : ZONES ET SECTEURS | B. INFORMATIONS PARTICULIERES |
| •••• Limite de zone | Zone inondable |
| UA Désignation de zone | |
| Ai Désignation de secteur de zone | |

Fleckenstein
Extrait n° 1 au 1/2000e



Le Camping
Extrait n° 3 au 1/2000e



Extrait n° 2 au 1/2000e



Voir extrait n° 1 au 1/2000e



Voir extrait n° 2 au 1/2000e

Voir extrait n° 3 au 1/2000e

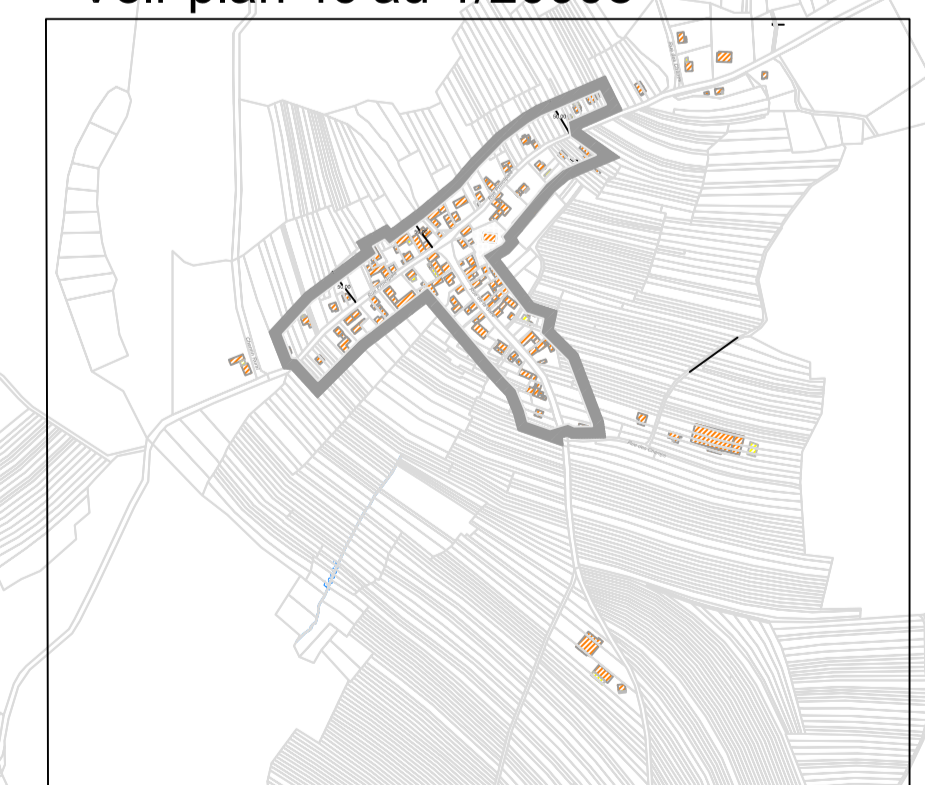
Voir extrait n° 4 au 1/2000e



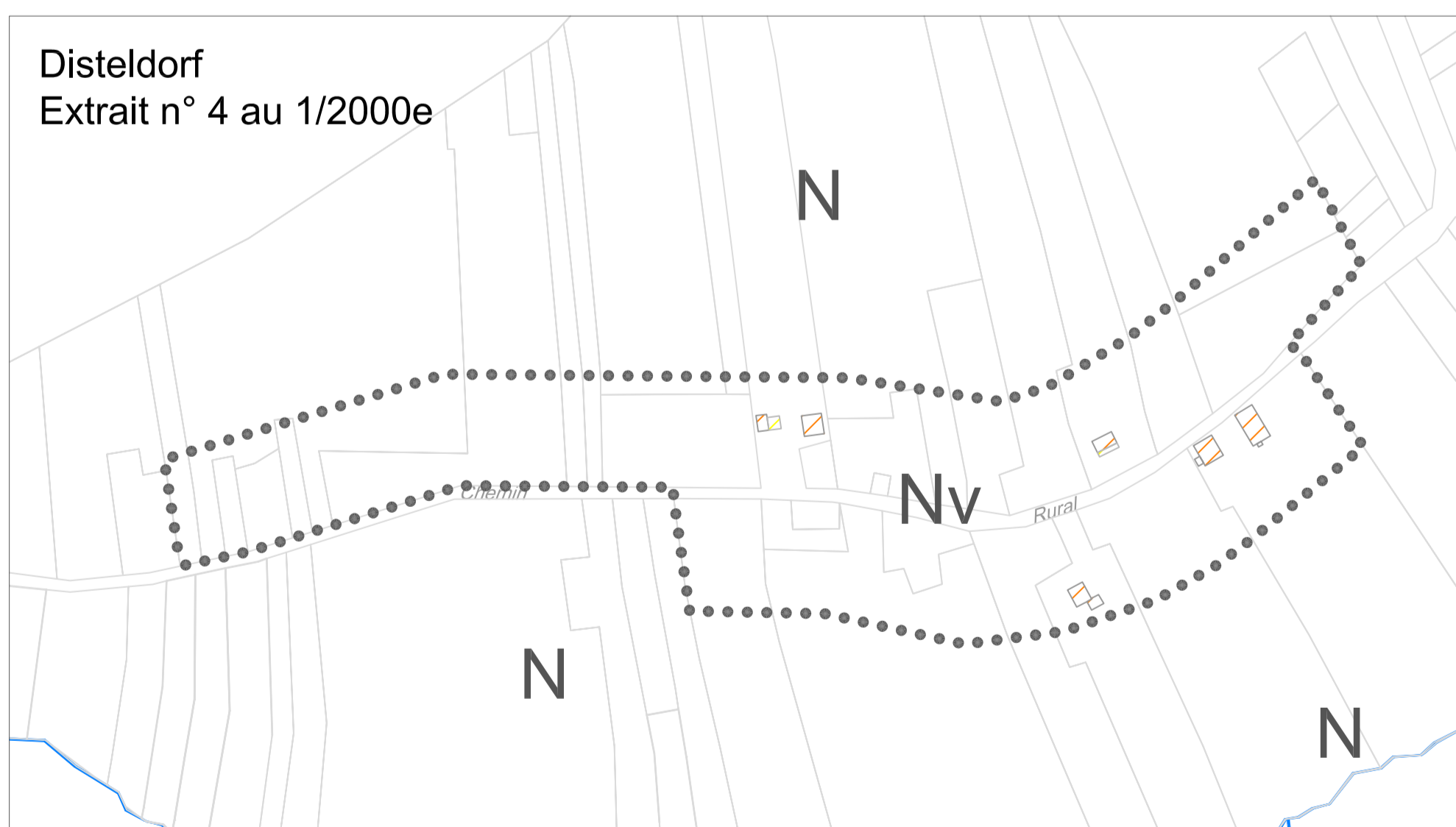
Voir extrait n° 5 au 1/2000e



Voir plan 4c au 1/2000e



Disteldorf
Extrait n° 4 au 1/2000e



La Verrerie
Extrait n° 5 au 1/2000e

