


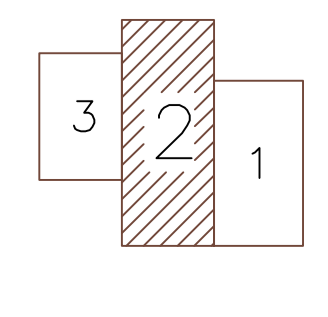
**PLU**  
PLAN LOCAL D'URBANISME

P.L.U. approuvé par délibération du  
Conseil Municipal du 21 décembre 2010  
Le Maire  
  
Charles SCHLOSSER

commune de  
**LEMBACH**






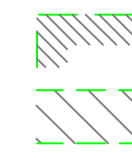

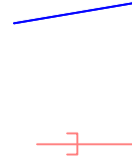











plan des Servitudes  
d'Utilité Publique

Echelle 1/5000



Lev. Avril 2010  
Mise à jour Décembre 2010

**LEGENDE**

-  Réserve naturelle
-  Monument historique classé (1) ou inscrit (2)
-  Périmètre de protection d'un monument historique classé ou inscrit
-  Ligne électrique souterraine
-  Protection des centres de réception radio-électrique contre les perturbations électromagnétiques
-  - zone de garde
-  - zone de protection
-  Protection de centres radio-électriques d'émission et de réception contre les obstacles
-  - zone primaire de dégagement
-  - zone secondaire de dégagement
-  - zone spéciale de dégagement
-  - secteur de dégagement
-  - obstacle maximum des obstacles - métalliques - non métalliques
-  Lignes et installations de Télécommunication
-  - en terrain privé
-  - en domaine public
-  Captage d'eau potable
-  - Périmètre de protection rapprochée
-  - Périmètre de protection éloignée