








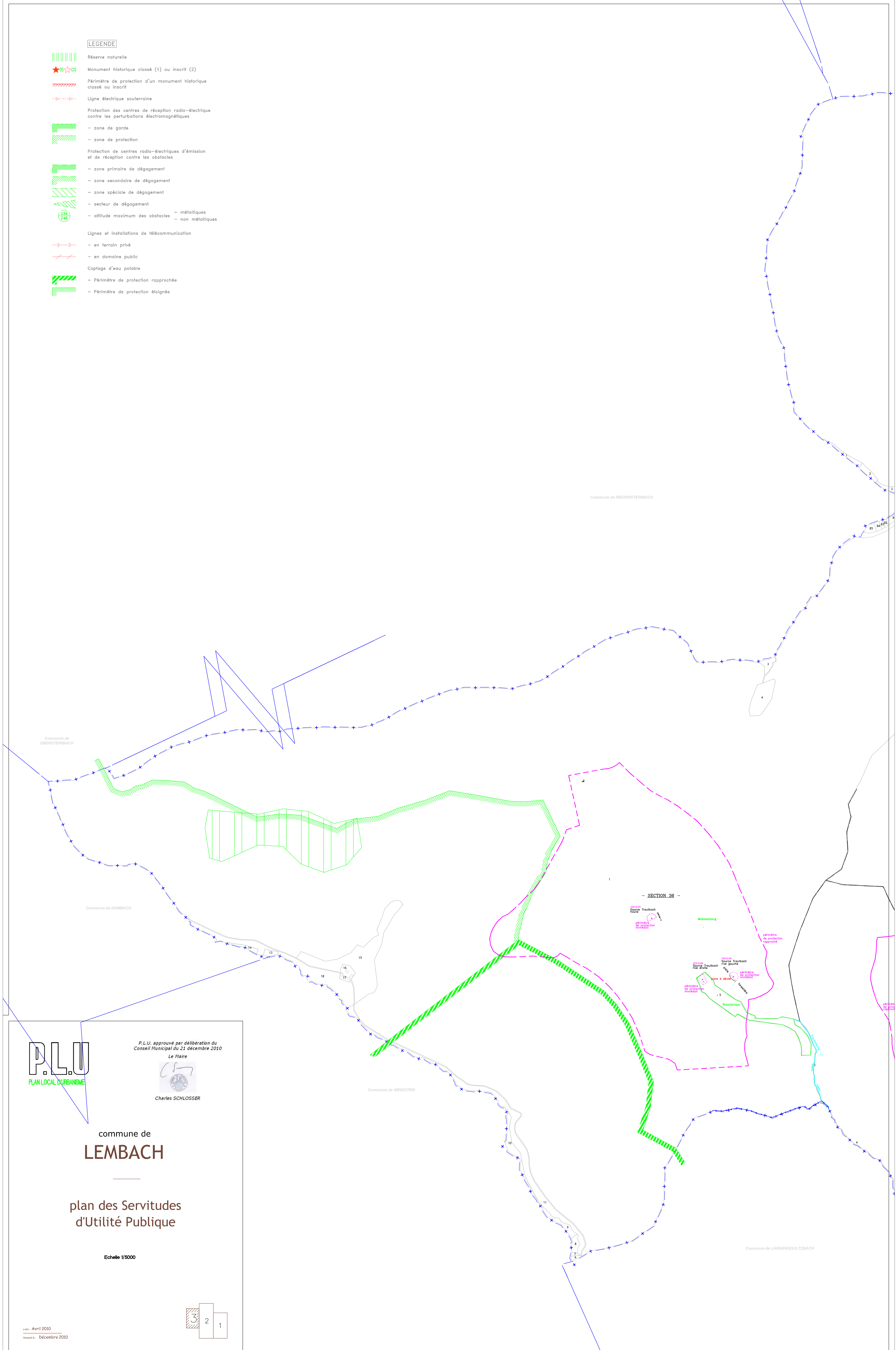



LEGENDE

-  Réserve naturelle
-  Monument historique classé (1) ou inscrit (2)
-  Périmètre de protection d'un monument historique classé ou inscrit
-  Ligne électrique souterraine
-  Protection des centres de réception radio-électrique contre les perturbations électromagnétiques
 - zone de garde
 - zone de protection
-  Protection de centres radio-électriques d'émission et de réception contre les obstacles
 - zone primaire de dégagement
 - zone secondaire de dégagement
 - zone spéciale de dégagement
 - secteur de dégagement
-  altitude maximum des obstacles
 - métalliques
 - non métalliques
-  Lignes et installations de télécommunication
 - en terrain privé
 - en domaine public
-  Captage d'eau potable
 - Périmètre de protection rapprochée
 - Périmètre de protection éloignée



P.L.U.
PLAN LOCAL D'URBANISME

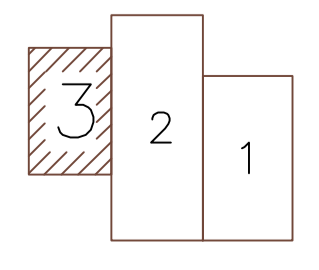
P.L.U. approuvé par délibération du
Conseil Municipal du 21 décembre 2010

Le Maire

Charles SCHLOSSER

commune de
LEMBACH

plan des Servitudes
d'Utilité Publique

Echelle 1/5000



Lévis: Avril 2010
Dessiné le: Décembre 2010